

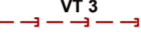
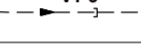









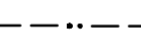



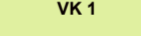



ÚZEMNÍ PLÁN

Lesní Hluboké

Veřejně prospěšné stavby, opatření a asanace

	VODOVOD - návrh		
	KANALIZACE DEŠŤOVÁ - návrh		
	KANALIZACE SPLAŠKOVÁ - návrh		
	KANALIZACE SPLAŠKOVÁ (TLAKOVÁ) - návrh		
	ČERPAČÍ STANICE - návrh, ČIŠTÍRNA ODPADNÍCH VOD - návrh		
	STL PLYNOVOD - návrh		
	VENKOVNÍ VEDENI VN 22 kV - návrh		
	KOMUNIKACE MÍSTNÍ - návrh		ROZŠŘENÍ DÁLNICE - návrh
	KOMUNIKACE PĚŠÍ - návrh		
	PLOCHA PARKOVIŠTĚ; ZASTÁVKA AUTOBUSU - návrh		
	KOMUNIKACE ZEMĚLSKÁ, ÚČELOVÁ - návrh		
	CYKLISTICKÁ STEZKA - návrh		
	HRANICE KATASTRÁLNÍHO ÚZEMÍ		
	HRANICE ZASTAVĚNÉHO ÚZEMÍ K 31.1.2011		
	REGIONÁLNÍ BIOCENTRUM, BIOKORIDOR - stav		
	LOKÁLNÍ BIOCENTRUM, BIOKORIDOR - stav		
	ALEJ, STROMORADÍ - stav, návrh		
	ZATRAVNĚNÍ - návrh		

**Vymezení ploch veřejně prospěšných staveb
Plochy a koridory s možností vyvlastnění (dle § 170 st.zák.)**

VT – technická infrastruktura
 VT 1. Vodovod pro novou výstavbu
 VT 2. Dešťová kanalizace pro novou zástavbu
 VT 3. Splašková kanalizace s odvedením na ČOV
 VT 4. Plynofikace pro novou zástavbu
 VT 5. Přeložení el. vedení VN
VD – dopravní infrastruktura
 D 1. Rozšíření dálnice na 6 pruhů v rámci ochranného pásma dálnice
 VD 6. Místní komunikace
 VD 7. Chodníky pro pěší
 VD 8. Parkoviště
 VD 9. Autobusové zastávky
 VD 10. Účelové komunikace
 VD 11. Cyklistické stezky

Vybraná veřejně prospěšná opatření:
 na tyto plochy s vztahuje i předkupní právo podle § 101 zákona
 RBK 031 Regionální biokoridor Údolí Bílého potoka
 RBC 032 Regionální biocentrum Hamerská
 VU 1. Založení prvků ÚSES
 VU 2. Obnovení a vybudování alejí kolem silnic a polních cest
 VK 1. Zatravnění

ZÁZNAM O ÚČINNOSTI ÚZEMNÍHO PLÁNU

Územní plán vydal správní orgán: Zastupitelstvo obce Lesní Hluboké	Pořizovatel: Obecní úřad Lesní Hluboké	Razítko:
Číslo jednací:	Podpis:	
Datum vydání:	Jméno a příjmení: Ing. Blanka Darmovalová	
Datum nabytí účinnosti územního plánu:		

ATELIER ÚZEMNÍHO PLÁNOVÁNÍ A ARCHITECTURY
 Ing.arch. Vlasta ŠILHAVÁ, Štěpánův 22, 624 00 BRNO
 tel.: 541 224 817 e-mail: v.silhava@emal.cz

Podporovatel: Obec Lesní Hluboké
Obec Lesní Hluboké

Základní číslo: 08 - 2029
Datum: květen 2011
Měřítko: 1 : 5000

Autorská kolektiva:
 Ing.arch. Vlasta ŠILHAVÁ
 Ing. Miloslava ŠKVARLOVÁ
 Ing. Jiří VYSOUDIL
 Ing. Pavla ŠILHAVÝ, Ph.D.
 Ing. Jaroslava BUČKOVÁ
 Mgr. Dušan ADAM, Ph.D.

Zodpovědný projektant:
 Dopravní řešení
 Zásobování vodou a kanalizace
 Zásobování energií, plynem a teplem
 Přirodní poměry
 Digitální zpracování

Publikováno se svolením Úřadu pro místní samosprávu
 Výtiskový náklad: 100 kusů
 Měřítko: 1 : 5000
 Měřítko: 1 : 5000

5

