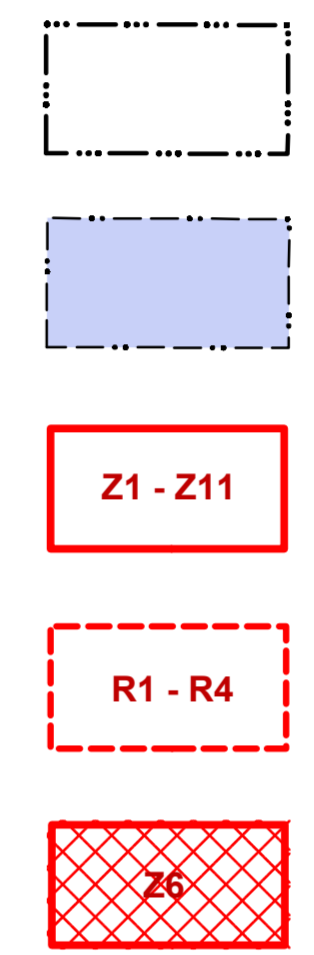







ÚZEMNÍ PLÁN Lesní Hluboké

Výkres základního členění



-  HRANICE ŘEŠENÉHO ÚZEMÍ
-  ZASTAVĚNÉ ÚZEMÍ K 31.1.2011
-  Z1 - Z11 ZASTAVITELNÉ PLOCHY
-  R1 - R4 ÚZEMNÍ REZERVY
-  Z6 PLOCHY PŘESTAVBY

ZÁZNAM O ÚČINNOSTI ÚZEMNÍHO PLÁNU		
Územní plán vydal správní orgán: Zastupitelstvo obce Lesní Hluboké	Pořizovatel: Obecní úřad Lesní Hluboké	Razítko:
Číslo jednací:	Podpis:	
Datum vydání:	Jméno a příjmení: Ing. Blanka Darmovzalová	
Datum nabytí účinnosti územního plánu:		

ATELIER ÚZEMNÍHO PLÁNOVÁNÍ A ARCHITEKTURY
 Ing.arch. Vlasta ŠILHAVÁ, Stomplů 22, 624 00 BRNO
 tel.: 541 224917 e-mail: v.silhava@email.cz

Pořizovatel: Obecní úřad Lesní Hluboké
Objevitel: Obce Lesní Hluboké

Zakázkové číslo: 08 - 2009
Datum: Vědeň 2011
Měřítko: 1 : 5000

Autorská kolektiva:
 Ing.arch. Vlasta ŠILHAVÁ
 Ing. Miroslava ŠVABELOVÁ
 Ing. Jiří VYSOUDIL
 Ing. Pavel ŠILHAVÝ, Ph.D.
 Ing. Jaroslava BÍČKOVÁ
 Mgr. Dušan ADAM, Ph.D.

Zodpovědný projektant:
 Doprov. inženýr:
 Zásobování vodou a kanalizace
 Zásobování el. energií, plynem a teplo
 Přírodní památky
 Digitální zpracování

Průběžný projekt v rámci územního plánování územního plánu
 Výkresy je převzat z ZÁZNAMU O ÚČINNOSTI ÚZEMNÍHO PLÁNU
 BPA přivázáno ke SMOF © ČEZ, Praha.

1

