



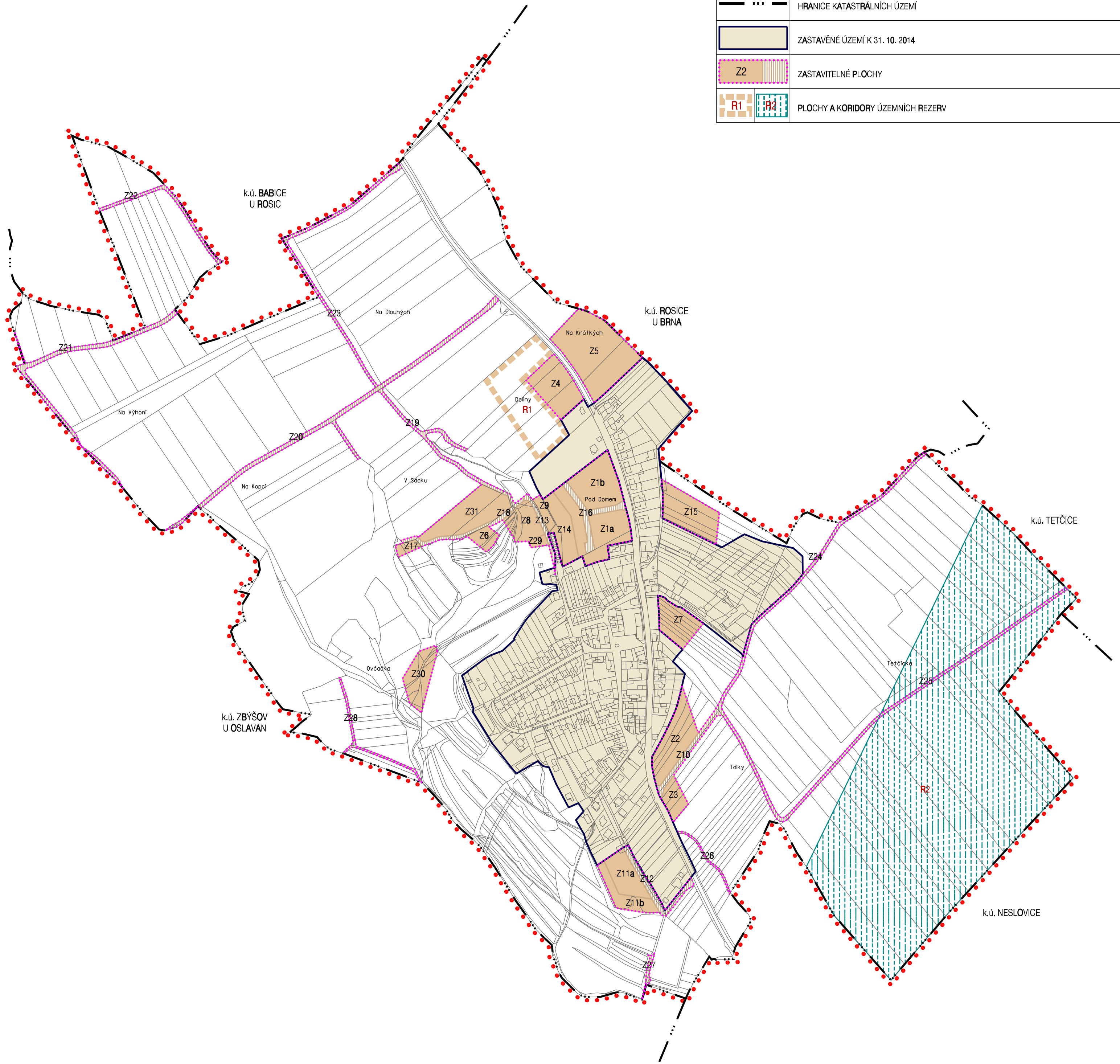


ÚZEMNÍ PLÁN KRATOCHVILKA

ZÁKLADNÍ ČLENĚNÍ ÚZEMÍ	
	HRANICE ŘEŠENÉHO ÚZEMÍ
	HRANICE KATASTRÁLNÍCH ÚZEMÍ
	ZASTAVĚNÉ ÚZEMÍ K 31. 10. 2014
	Z2 ZASTAVITELNÉ PLOCHY
	R1 R2 PLOCHY A KORIDORY ÚZEMNÍCH REZERV





ZÁZNAM O ÚČINNOSTI

Správní orgán, který ÚP vydal:	Zastupitelstvo obce Kratochvilka
Číslo usnesení a datum vydání ÚP:	29. 2. 2016
Datum nabytí účinnosti ÚP:	16. 3. 2016
Jméno a příjmení:	Ing. František Malý
Funkce:	starosta obce
Podpis:	
Pořizovatel:	Městský úřad Rosice, odbor stavební úřad, úřad územního plánování Žerotínovo nám. 1, 665 01 Rosice u Brna
Oprávněná úřední osoba pořizovatele:	Ing. Daša Plucarova
Jméno a příjmení:	
Funkce:	vedoucí odboru stavební úřad
Podpis:	

VÝKRES ZÁKLADNÍHO ČLENĚNÍ ÚZEMÍ



ÚZEMNÍ PLÁN KRATOCHVILKA		 urbanistické středisko brno
EVIDENČNÍ ČÍSLO:	213 - 001 - 576	
ZHOTOVITEL:	URBANISTICKÉ STŘEDISKO BRNO, SPOL. S R. O.	
PROJEKTANTI:	ING. ARCH. V. CIZNEROVÁ, ING. ARCH. P. DUCHAČEK, ING. P. VESELY, MGR. M. NOVOTNÝ, ING. J. HRNČÍŘ	
POŘIZOVATEL:	MĚSTSKÝ ÚŘAD ROSICE	I. 1
MĚŘÍTKO:	1:5 000	
DATUM:	ÚNOR 2016	