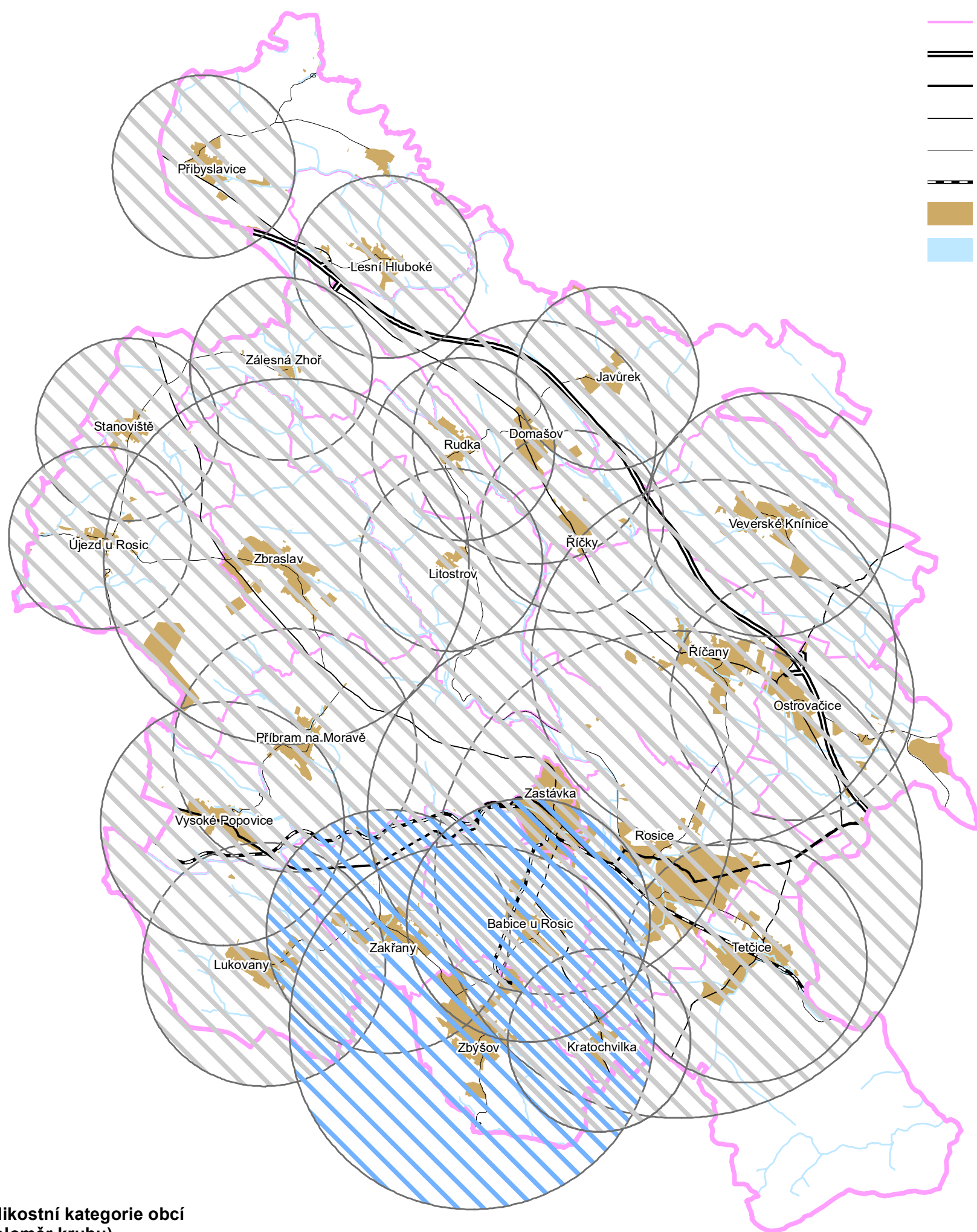











-  hranice ORP
-  hranice obce
-  dálnice
-  silnice I. třídy
-  silnice II. třídy
-  silnice III. třídy
-  železniční trať, vlečka
-  zastavěné území
-  vodní toky a plochy

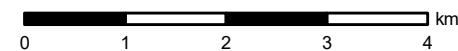


**Velikostní kategorie obcí
(poloměr kruhu)**

-  obec nad 5 000 obyvatel
-  obec 1 000 - 5 000 obyvatel
-  obec 500 - 1 000 obyvatel
-  obec pod 500 obyvatel

Příznivé životní prostředí

-  velmi špatné (nevyskytuje se)
-  špatné
-  průměrné
-  dobré (nevyskytuje se)
-  velmi dobré (nevyskytuje se)



PŘÍZNIVÉ ŽIVOTNÍ PROSTŘEDÍ

5. ÚPLNÁ AKTUALIZACE ÚZEMNĚ ANALYTICKÝCH PODKLADŮ

OBCE S ROZŠÍŘENOU PŮSOBNOSTÍ ROSICE

ROZBOR UDRŽITELNÉHO ROZVOJE ÚZEMÍ

Objednatel:

Město Rosice

Zhotovitel:

Institut regionálních informací, s.r.o.

Měřítko:

1 : 75 000

Rok zpracování:

2020



B1