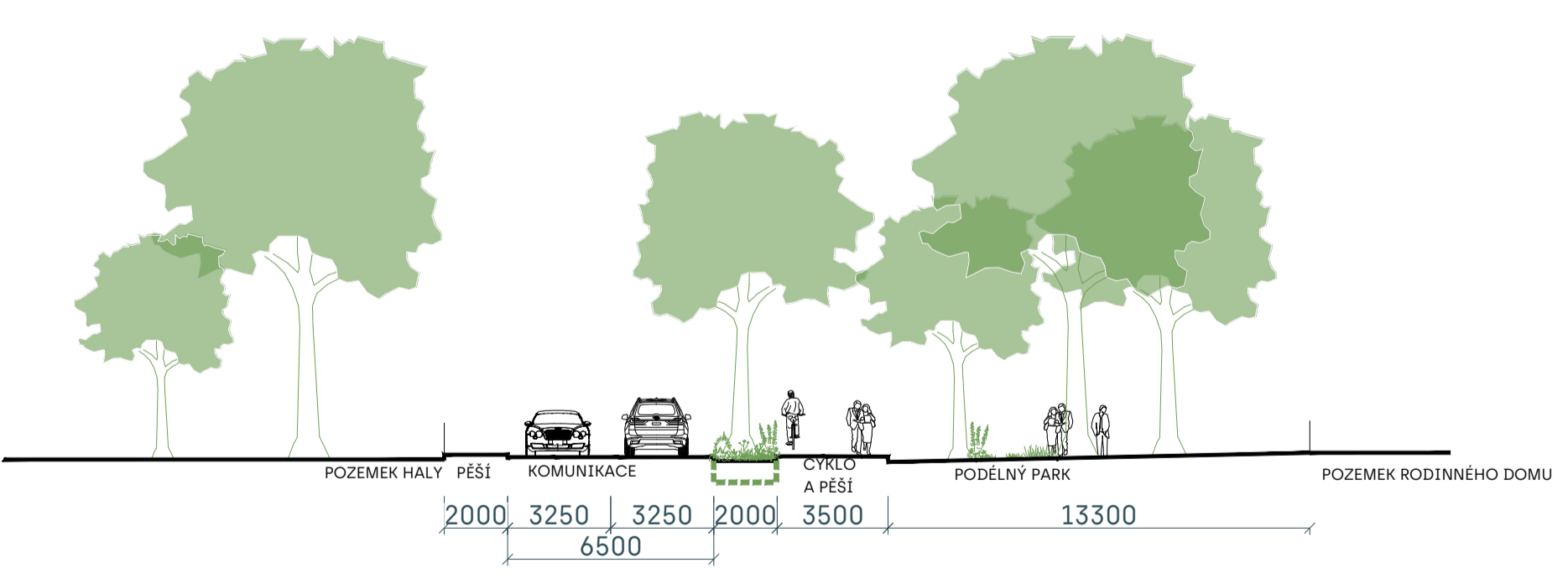




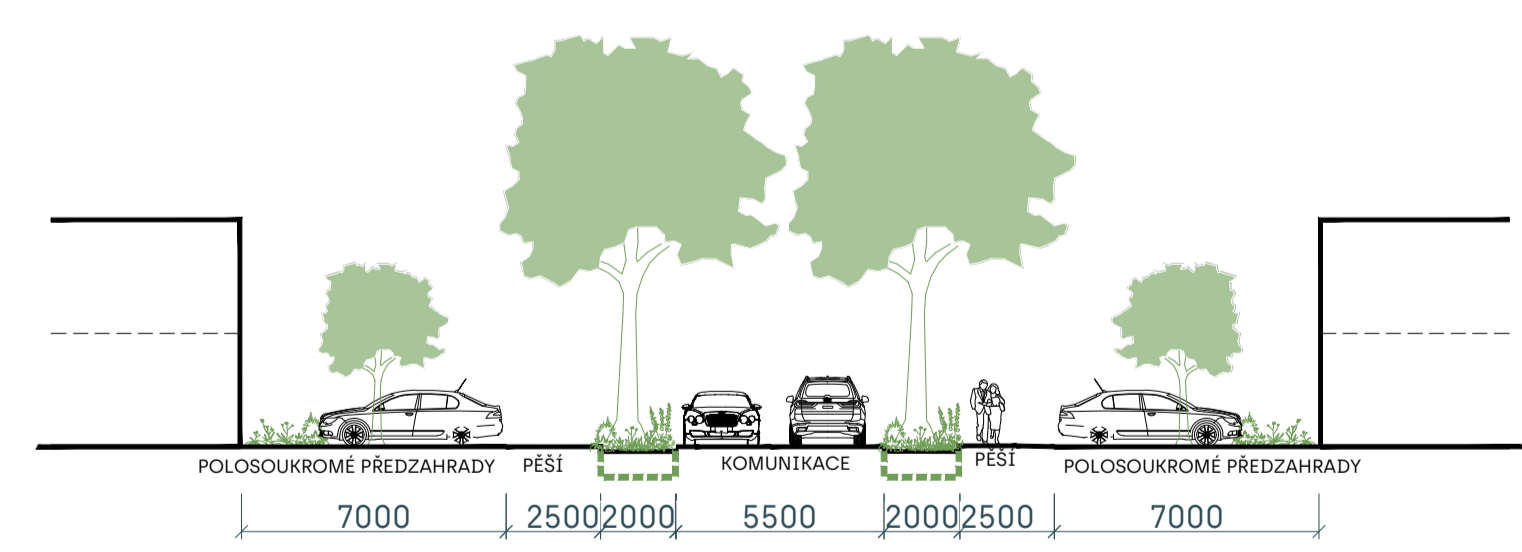
LEGENDA

- • • • • Řešené území
 - Stavební čára
 - - - Uliční čára
 - Stávající zástavba
 - Navrhovaná bloková zástavba
- Legenda komunikací**
- Komunikace stávající
 - Komunikace navržené
 - Cyklotrasa navržená
 - Pěší trasa navržená
 - Společná pěší a cyklotrasa navržená
 - ▨ Pojžděná plocha chodníku
- Legenda krajiny**
- Vodní tok stávající
 - Vodní tok navržený
 - Vodní tok navržený mimo řešené území
 - Vodní plocha stávající
 - Suchý poldr/průleh
 - Dešťový záhon
 - Navrhovaná zeleň soukromá
 - Navrhovaná zeleň veřejná
 - Navrhovaná zeleň polo-veřejná
 - ▨ Parkovací stání z vegetační dlažby
- Legenda dopravní infrastruktury**
- Komunikace stávající, 90km/h
 - Komunikace návrh, 90km/h
 - Komunikace stávající, 50km/h
 - Komunikace návrh, 50km/h
 - Komunikace stávající, 30km/h
 - Komunikace návrh, 30km/h
 - Komunikace stávající, obytná zóna
 - Komunikace návrh, obytná zóna
 - Cyklostezka stávající
 - Cyklostezka návrh

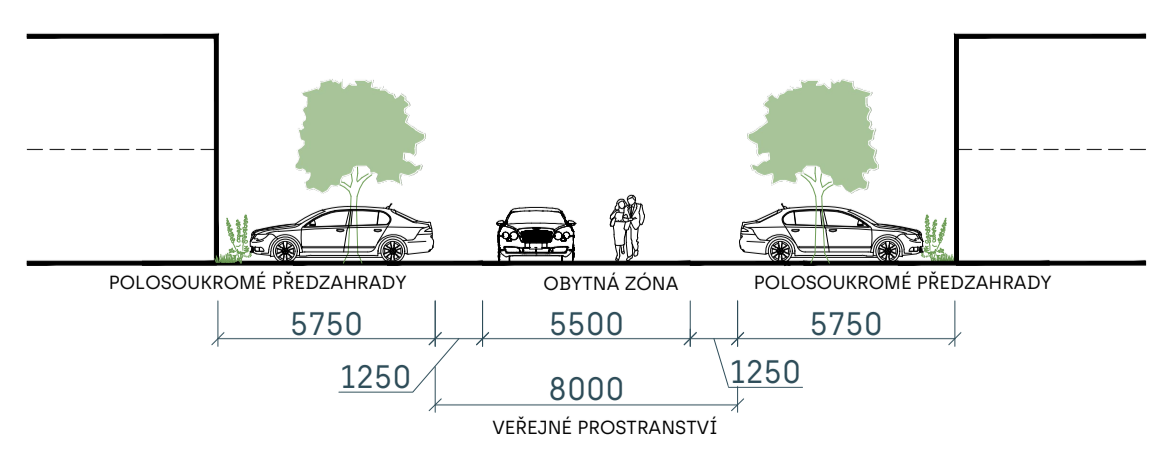
ŘEZ PÁTEŘNÍ KOMUNIKACE A-A'



ŘEZ KOMUNIKACE OBYTNÁ ZÓNA C-C'



ŘEZ KOMUNIKACE OBYTNÁ ZÓNA B-B'



DIMENZE PARKOVÁNÍ
26 počet parkovacích míst v ulici

VÝŠKOVÝ SYSTÉM :	Bpv	1
SOUŘADNICOVÝ SYSTÉM:	JTSK	1

Územní studie Rosice - Velké Díly ÚS-7 a ÚS-8		
<p>Objednatel: Nové Velké Díly holding s.r.o. Zámecká 1/6, 664 41 Troubsko Ing. arch. Jaroslav Kláška jklaska@volny.cz, tel.: +420 731 402 718</p>	<p>Projektant: Ing. arch. Tomáš Dvořák Ladova 44, 621 00 Brno arch.tomas.dvorak@seznam.cz, +420 774 444 050 IČ: 644 44 015</p>	
<p>Projednatel: Městský úřad Rosice odbor stavební úřad Žerotínovo náměstí 1 665 01 Rosice u Brna Ing. Alena Chlábna</p>	<p>Zodpovědný projektant: Ing. arch. Tomáš Dvořák ČKA 03076 Vypracoval: Ing. arch. Tomáš Dvořák</p>	<p>Autorský název:</p>
<p>Název výkresu: VÝKRES DOPRAVNÍ INFRASTRUKTURY</p>	<p>Číslo výkresu: 4</p>	<p>Měřítko: 1:5000</p> <p>Datum: 6/2024</p> <p>Stručně: ÚS</p>