



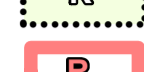

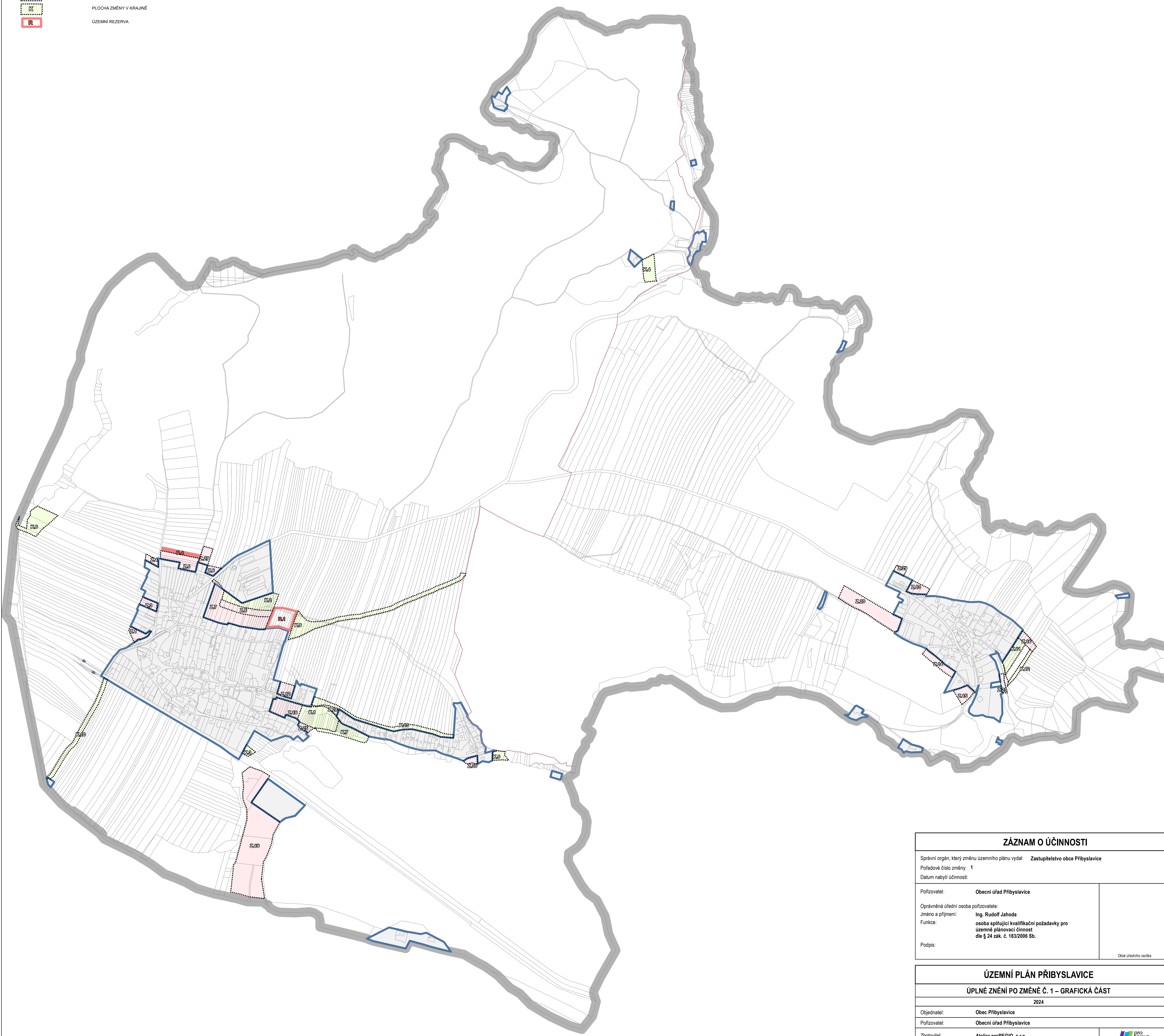


**ZÁKLADNÍ ČLENĚNÍ ÚZEMÍ**

-  REŠENÉ ÚZEMÍ
-  KATASTRÁLNÍ ÚZEMÍ
-  ZASTAVĚNÉ ÚZEMÍ K 22. 2. 2024
-  ZASTAVITELNÁ PLOCHA
-  PLOCHA ZMĚNY V KRAJINĚ
-  ÚZEMNÍ REZERVA



<b>ZÁZNAM O ÚČINNOSTI</b>	
Správní orgán, který změnu územního plánu vydal: <b>Zastupitelstvo obce Příbyslavice</b>	
Pořadové číslo změny: <b>1</b>	
Datum nabytí účinnosti:	
Pořizovatel:	<b>Obecní úřad Příbyslavice</b>
Oprávněná úřední osoba pořizovatele:	
Jméno a příjmení:	<b>Ing. Rudolf Jahoda</b>
Funkce:	<b>osoba splňující kvalifikační požadavky pro územně plánovací činnost dle § 24 zák. č. 183/2006 Sb.</b>
Podpis:	<small>Otisk úředního razítka</small>

<b>ÚZEMNÍ PLÁN PŘIBYSLAVICE</b>	
<b>ÚPLNÉ ZNĚNÍ PO ZMĚNĚ Č. 1 – GRAFICKÁ ČÁST</b>	
2024	
Objednatel:	<b>Obec Příbyslavice</b>
Pořizovatel:	<b>Obecní úřad Příbyslavice</b>
Zhotovitel:	<b>Atelier proREGIO, s.r.o.</b>
Hlavní projektant:	<b>Ing. arch. Michal Hadlač</b>
Číslo autorizace:	<b>03 497</b>
Projektční tým:	<b>Mgr. Jakub Kura Mgr. Radmila Hadlačová</b>
	<small>Otisk autorizačního razítka</small>