





























Přírodní hodnoty

-  památný strom
-  významný krajinný prvek registrovaný
-  přírodní park
-  přírodní památka
-  ochranné pásmo přírodní památky
-  Natura 2000 – evropsky významná lokalita
-  dobývací prostor
-  chráněné ložiskové území
-  výhradní bilancované ložisko nerostných surovin
-  nevýhradní evidované ložisko nerostných surovin
-  vodní zdroj
-  vodní tok
-  vodní plocha
-  les ochranný
-  les hospodářský
-  les zvláštního určení
-  I. třída ochrany ZPF
-  II. třída ochrany ZPF





Kulturní hodnoty

-  architektonicky cenná stavba, soubor
-  historicky významná stavba, soubor
-  místo významné události
-  významná stavební dominanta
-  významný vyhlídkový bod
-  nemovitá národní kulturní památka
-  nemovitá kulturní památka
-  urbanistické hodnoty
-  ochranné pásmo nemovité kulturní památky
-  archeologické naleziště I. a II. typu

Civilizační hodnoty

-  plochy bydlení
-  plochy rekreace
-  plochy občanského vybavení
-  plochy veřejných prostranství
-  plochy smíšené obytné
-  plochy dopravní infrastruktury
-  plochy technické infrastruktury
-  plochy výroby a skladování
-  plochy smíšené výrobní
-  dálnice
-  silnice I. třídy
-  silnice II. třídy
-  silnice III. třídy
-  železniční stanice, zastávka
-  železniční trať, vlečka


Orientační údaje

-  zastavěné území
-  hranice správního obvodu ORP
-  hranice obce
-  hranice katastru
- Rudka** název obce
- Rudka** název katastru

Věcný obsah výkresu: podklady pro rozbor udržitelného rozvoje správního obvodu ORP Rosice v rozsahu části A příl. č.1 k vyhlášce č. 500/2006 Sb. (stav k 1. 11. 2024)

6. ÚPLNÁ AKTUALIZACE ÚZEMNĚ ANALYTICKÝCH PODKLADŮ SPRÁVNÍHO OBVODU OBCE S ROZŠÍŘENOU PŮSOBNOSTÍ ROSICE

Pořizovatel: Město Rosice

Zhotovitel:  Institut regionálních informací, s.r.o.