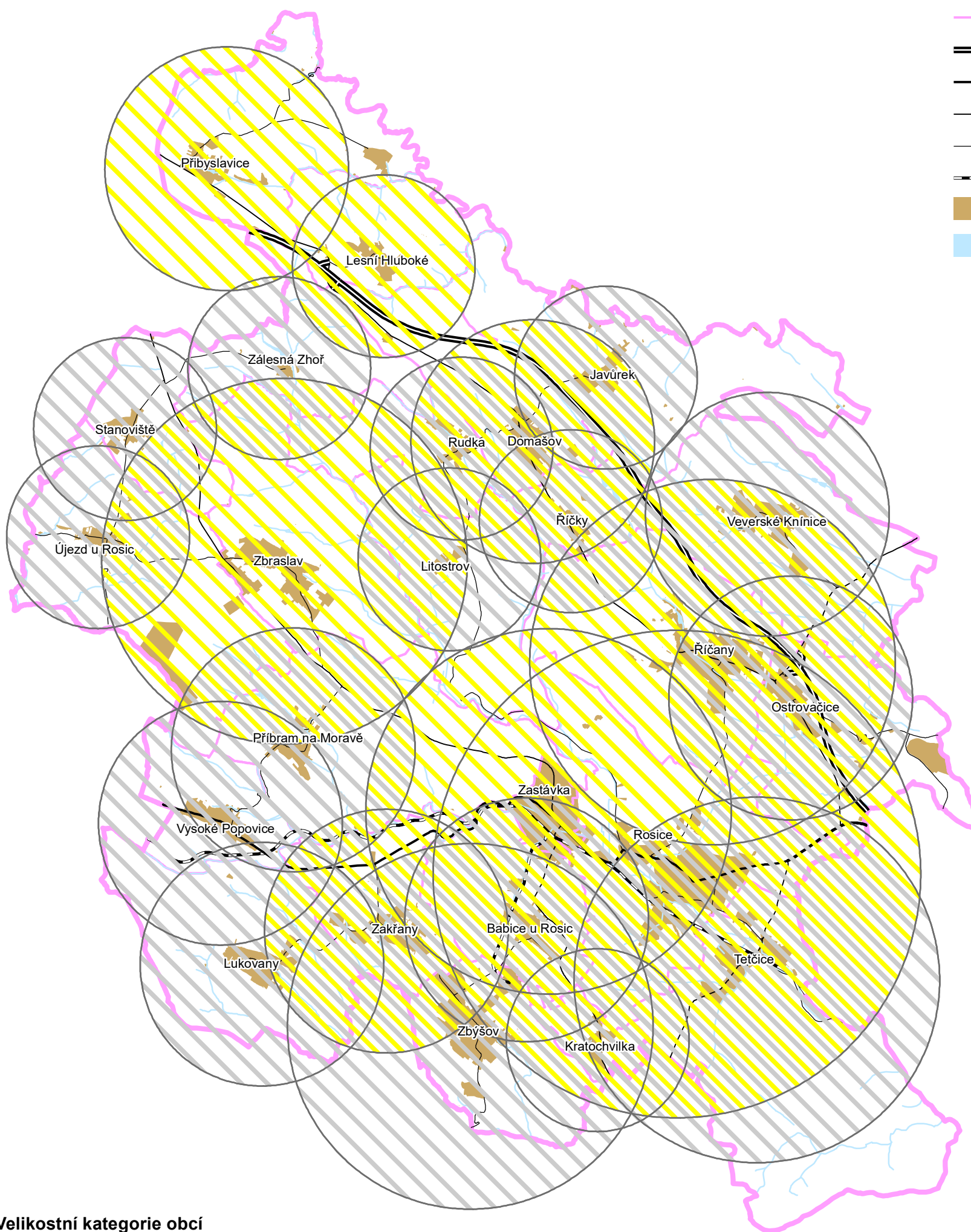
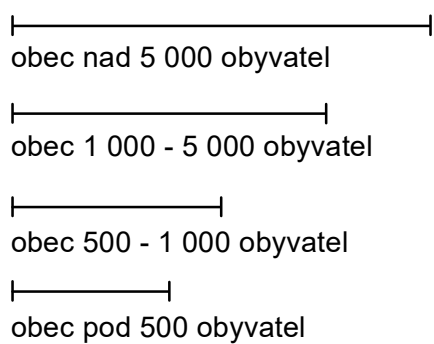







-  hranice ORP
-  hranice obce
-  dálnice
-  silnice I. třídy
-  silnice II. třídy
-  silnice III. třídy
-  železniční trať, vlečka
-  zastavěné území
-  vodní toky a plochy

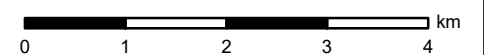


Velikostní kategorie obcí (poloměr kruhu)



Soudržnost společenství obyvatel území

-  velmi špatná (nevyskytuje se)
-  špatná (nevyskytuje se)
-  průměrná
-  dobrá
-  velmi dobrá (nevyskytuje se)



SOUDRŽNOST SPOLEČENSTVÍ OBYVATEL ÚZEMÍ

6. ÚPLNÁ AKTUALIZACE ÚZEMNĚ ANALYTICKÝCH PODKLADŮ

OBCE S ROZŠÍŘENOU PŮSOBNOSTÍ ROSICE

ROZBOR UDRŽITELNÉHO ROZVOJE ÚZEMÍ

Objednatel: **Město Rosice**

Zhotovitel: **Institut regionálních informací, s.r.o.**

Měřítko: **1 : 75 000**

Rok zpracování: **2024**



B3