





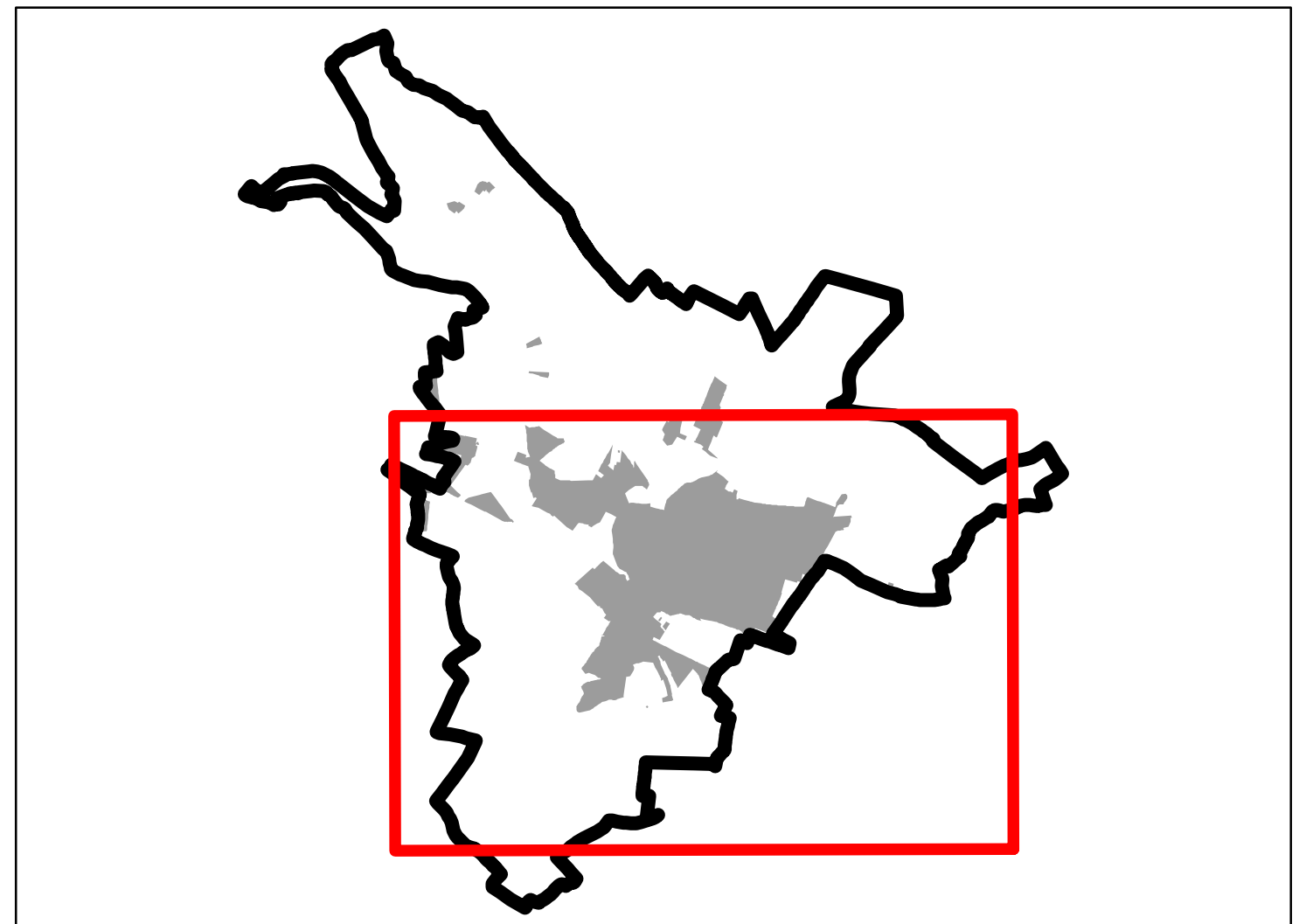



- ZÁKLADNÍ ČLENĚNÍ ÚZEMÍ**
-  REŠENÉ ÚZEMÍ
 -  ZASTAVĚNÉ ÚZEMÍ K 1. 1. 2022
 -  ZASTAVĚNÉ ÚZEMÍ K 6. 6. 2024
 -  ZASTAVITELNÁ PLOCHA – NOVĚ VYMEZENÁ
 -  PLOCHA ZMĚNY V KRAJINĚ – NOVĚ VYMEZENÁ
 -  PLOCHY A KORIDORY PODMÍNĚNĚ ZPRACOVÁNÍM ÚZEMNÍ STUDIE – NOVĚ VYMEZENÉ



| | |
|---|---|
| ZMĚNA Č. 2 ÚZEMNÍHO PLÁNU ROSICE | |
| ODŮVODNĚNÍ – GRAFICKÁ ČÁST | |
| NÁVRH PRO SPOLEČNÉ A VĚŘEJNÉ PROJEDNÁNÍ – 2024 | |
| Objednatel: | Město Rosice |
| Pořizovatel: | Městský úřad Rosice, odbor stavební úřad |
| Zhotovitel: | Institút regionálních informací, s.r.o. |
| Osoba oprávněná podle zvláštního právního předpisu k projektové činnosti ve výstavbě: | Ing. arch. Michal Hadlač |
| Číslo autorizace: | 03 497 |
| Projektant: | Mgr. Jakub Kura Mgr. Radmila Hadlačová |
| <small>Otisk autorizačního razítka</small> | |
| VĚCNÝ OBSAH ZMĚNY VE VÝKRESU ZÁKLADNÍHO ČLENĚNÍ ÚZEMÍ | |
|  | 1 : 5 000 B4 |

