



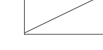
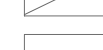

ZÁKLADNÍ ČLENĚNÍ ÚZEMÍ

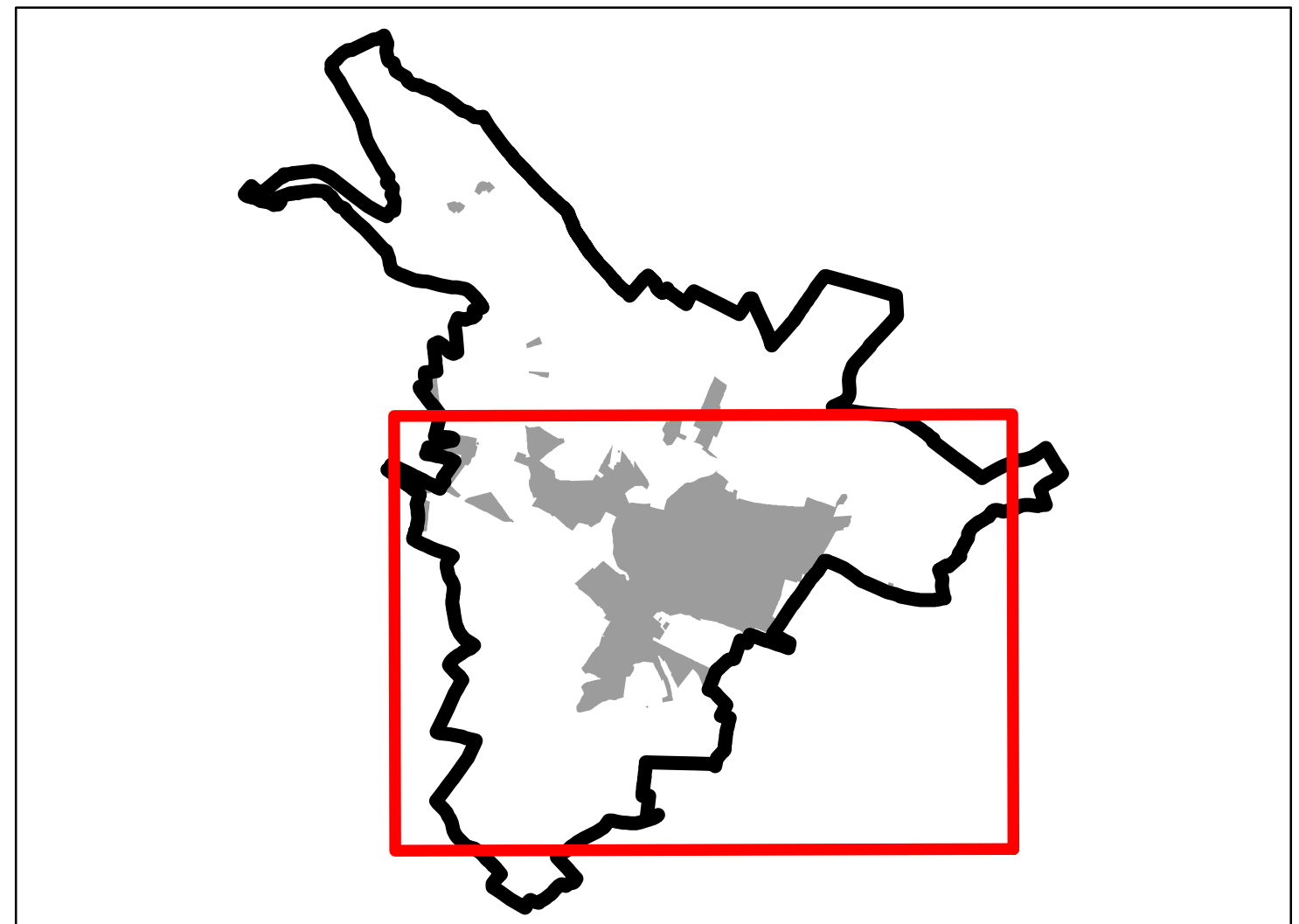
-  HRANICE ŘEŠENÉHO ÚZEMÍ
-  HRANICE ZASTAVĚNÉHO ÚZEMÍ K 6. 6. 2024
-  HRANICE ZASTAVITELNÝCH PLOCH
-  HRANICE PLOCH ZMĚN V KRAJINĚ

ZÁKRES PLOCH A KORIDORŮ, U KTERÝCH SE PŘEDPOKLÁDÁ ZÁBOR PŮDNÍHO FUNDU

-  I. TRÍDA OCHRANY ZPF
-  II. TRÍDA OCHRANY ZPF
-  III. TRÍDA OCHRANY ZPF
-  V. TRÍDA OCHRANY ZPF

DALŠÍ JEVI V ROZSAHU ÚZEMNĚ ANALYTICKÝCH PODKLADŮ

-  00100 HRANICE TRÍD OCHRANY VČ. BONITOVANÝCH PŮDNĚ EKOLOGICKÝCH JEDNOTEK
-  PLOCHY ZEMĚDĚLSKÉ PŮDY S VYBUDOVANÝM ODVODNĚNÍM
-  PLOCHY ZEMĚDĚLSKÉ PŮDY POD ZÁVLAHAMI – NEVYSKYTUJÍ SE
-  STAVBY K OCHRANĚ POZEMKU PŘED EROZÍ ČINNOSTÍ VODY – NEVYSKYTUJÍ SE
-  ÚČELOVÉ KOMUNIKACE SLOUŽÍCÍ K OBHOSPODAŘOVÁNÍ ZEMĚDĚLSKÝCH A LESNÍCH POZEMKŮ A POLNÍ CESTY – NEJSOU V ÚAP SPECIFIKOVÁNY



ZMĚNA Č. 2 ÚZEMNÍHO PLÁNU ROSICE

ODŮVODNĚNÍ – GRAFICKÁ ČÁST

NÁVRH PRO SPOLEČNÉ A VĚREJNÉ PROJEDNÁNÍ – 2024

| | |
|---|---|
| Objednatel: | Město Rosice |
| Pořizovatel: | Městský úřad Rosice, odbor stavební úřad |
| Zhotovitel: | Institút regionálních informací, s.r.o. |
| Osoba oprávněná podle zvláštního právního předpisu k projektové činnosti ve výstavbě: | Ing. arch. Michal Hadlač |
| Číslo autorizace: | 03 497 |
| Projektant: | Mgr. Jakub Kura Mgr. Radmila Hadlačová |

