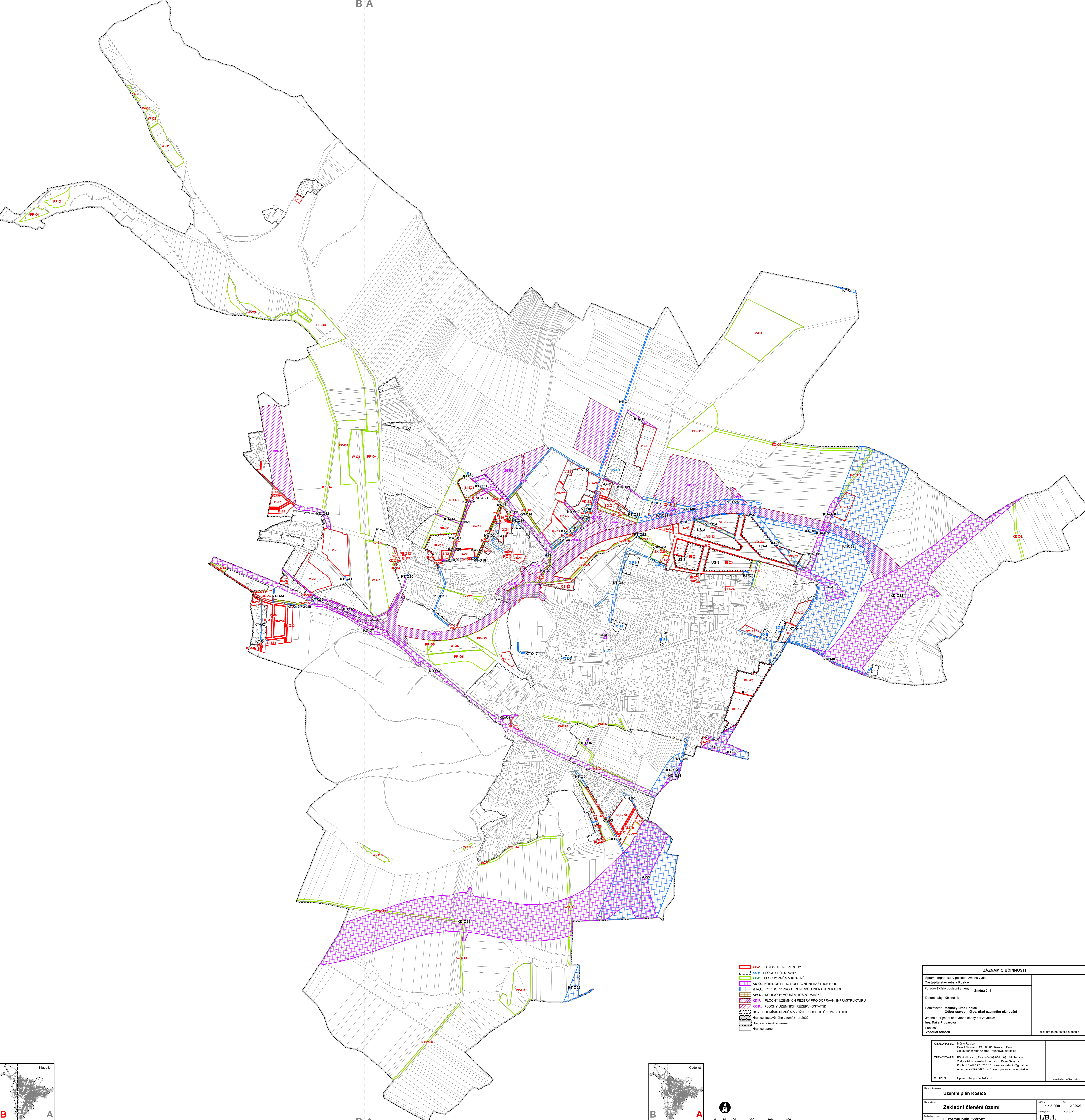


B A

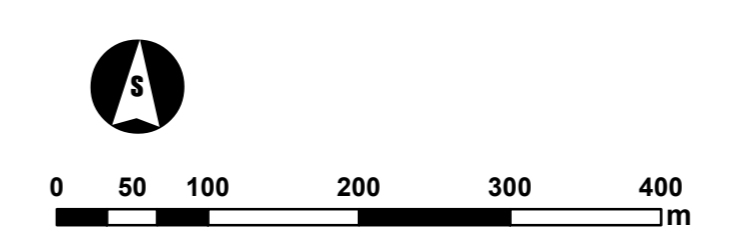
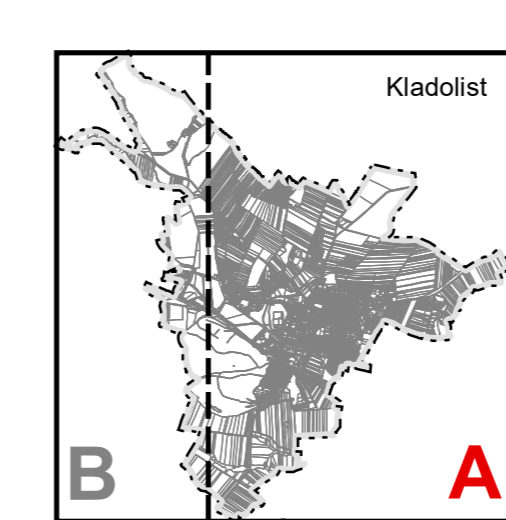
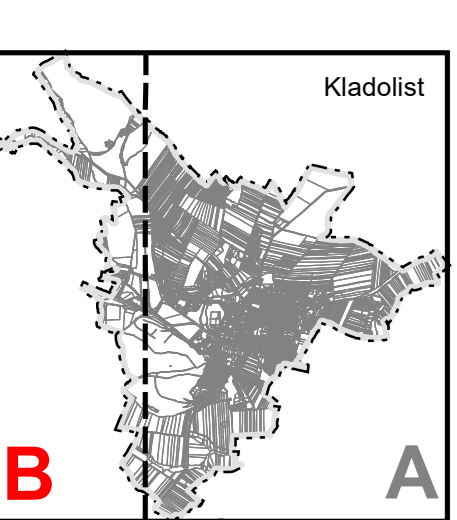


- XX-Z. ZASTAVITELNÉ PLOCHY
- XX-P. PLOCHY PŘESTAVBY
- XX-O. PLOCHY ZMĚN V KRAJINĚ
- KD-O. KORIDORY PRO DOPRAVNÍ INFRASTRUKTURU
- KT-O. KORIDORY PRO TECHNICKOU INFRASTRUKTURU
- KW-O. KORIDORY VODNÍ A HOSPODÁŘSKÉ
- KD-R. PLOCHY ÚZEMNÍCH REZERV PRO DOPRAVNÍ INFRASTRUKTURU
- XX-R. PLOCHY ÚZEMNÍCH REZERV (OSTATNÍ)
- US-... PODMÍNKOU ZMĚN VYUŽITÍ PLOCH JE ÚZEMNÍ STUDIE
- Hranice zastavěného území k 1.1.2022
- Hranice katastrálního území
- Hranice parcel

ZÁZNAM O ÚČINNOSTI	
Správní orgán, který poslední změnu vydal: <b>Zastupitelstvo města Rosice</b>	
Poradové číslo poslední změny: <b>Změna č. 1</b>	
Datum nabytí účinnosti:	
Pořizovatel: <b>Městský úřad Rosice</b>	
Jméno a příjmení odpovědné osoby pořizovatele: <b>Ing. Daša Plucarová</b>	
Funkce: <b>vedoucí odboru</b>	otisk úředního razítka a podpis

OBJEDNATEL: Město Rosice Pálavského nám. 13, 665 01 Rosice u Brna zastupitel: Mgr. Andrej Topolová, starosta	
ZPRACOVATEL: PS studio s.r.o., Revoluční 999/246, 691 45 Podřívň Zastupitel: Ing. arch. Pavel Samoš Kontakt: +420 774 738 01, namovestudio@gmail.com Autizace: ČKA 3485 pro územní plánování a architekturu	
STUPĚŇ: Úplně znení po Změně č. 1	skanován z papíru

Územní plán Rosice	
<b>Základní členění území</b>	
Datum vydání: <b>I./B.1.</b>	Měřítko: <b>1 : 5 000</b> Dátum: <b>2 / 2023</b>



B A