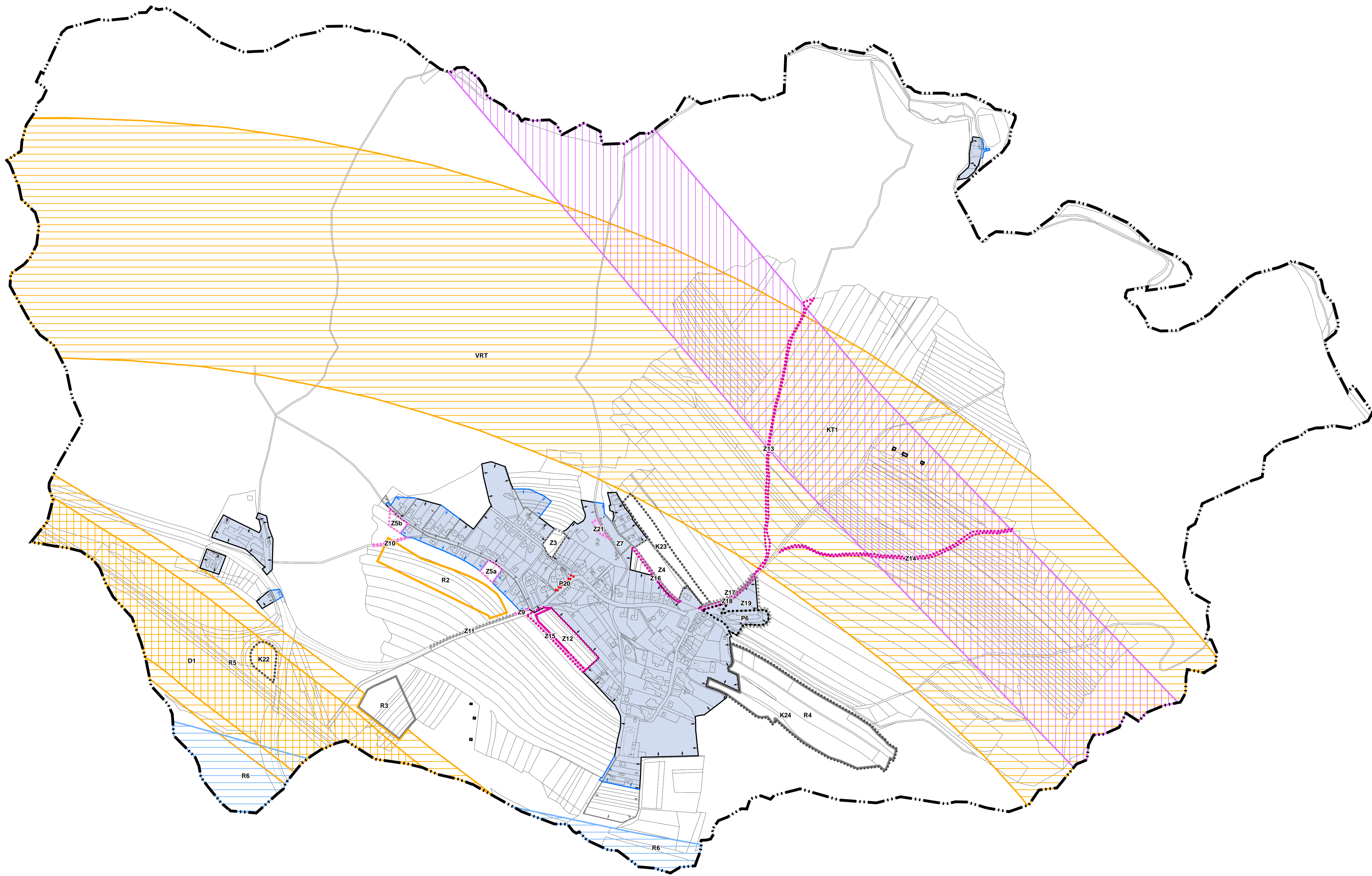







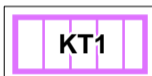




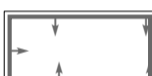


# Lesní Hluboké

ZMĚNA Č. 1 ÚZEMNÍHO PLÁNU



ZMĚNA Č.1 ÚP:

-  HRANICE ŘEŠENÉHO ÚZEMÍ
-  ZASTAVĚNÉ ÚZEMÍ K 30.11.2019
-  Z5 ZASTAVITELNÉ PLOCHY - DOTČENÉ ZMĚNOU
-  Z14 ZASTAVITELNÉ PLOCHY - NOVĚ NAVRŽENÉ
-  K26 PLOCHY ZMĚN V KRAJINĚ - NOVĚ VYMEZENÉ
-  R2 ÚZEMNÍ REZERVY - RUŠENÉ
-  D1 KORIDORY DOPRAVNÍ INFRASTRUKTURY - RUŠENÉ
-  KT1 KORIDORY TECHNICKÉ INFRASTRUKTURY - NOVĚ NAVRŽENÉ
-  KORIDORY DOPRAVNÍ INFRASTRUKTURY - ÚZEMNÍ REZERVY - RUŠENÉ
-  R6 KORIDORY DOPRAVNÍ INFRASTRUKTURY - ÚZEMNÍ REZERVY - NOVĚ VYMEZENÉ
-  P20 PLOCHY PŘESTAVEB - NOVĚ NAVRŽENÉ
-  HRANICE ZASTAVĚNÉHO ÚZEMÍ - NOVĚ ČÁSTI K 30.11.2019
-  HRANICE ZASTAVĚNÉHO ÚZEMÍ - ČÁSTI KE ZRUŠENÍ

ÚZEMNÍ PLÁN:

-  Z4 ZASTAVITELNÉ PLOCHY
-  K22 PLOCHY ZMĚN V KRAJINĚ
-  R3 ÚZEMNÍ REZERVY
-  P6 PLOCHY PŘESTAVEB
-  HRANICE ZASTAVĚNÉHO ÚZEMÍ

## VÝKRES ZÁKLADNÍHO ČLENĚNÍ

Osoba oprávněná k projektové činnosti ve výstavbě: <b>Ing. arch. Jana Benešová</b> číslo autorizace 01 504		Zhotovitel:
Projektanti: <b>Ing. arch. Jana Benešová</b> <b>Ing. arch. Josef Knotek</b> <b>Ing. arch. Martina Kabelková</b>		
Objednatel: <b>Obec Lesní Hluboké</b>	Pořizovatel: <b>Obec Lesní Hluboké</b>	Datum: <b>5/2022</b>
Akce: <b>ZMĚNA Č. 1 ÚZEMNÍHO PLÁNU</b> <b>LESNÍ HLUBOKÉ</b>		Měřítko: <b>1 : 5 000</b>
		Číslo paré: <b>1</b>
		Číslo výkresu: <b>1</b>