



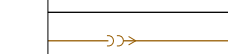











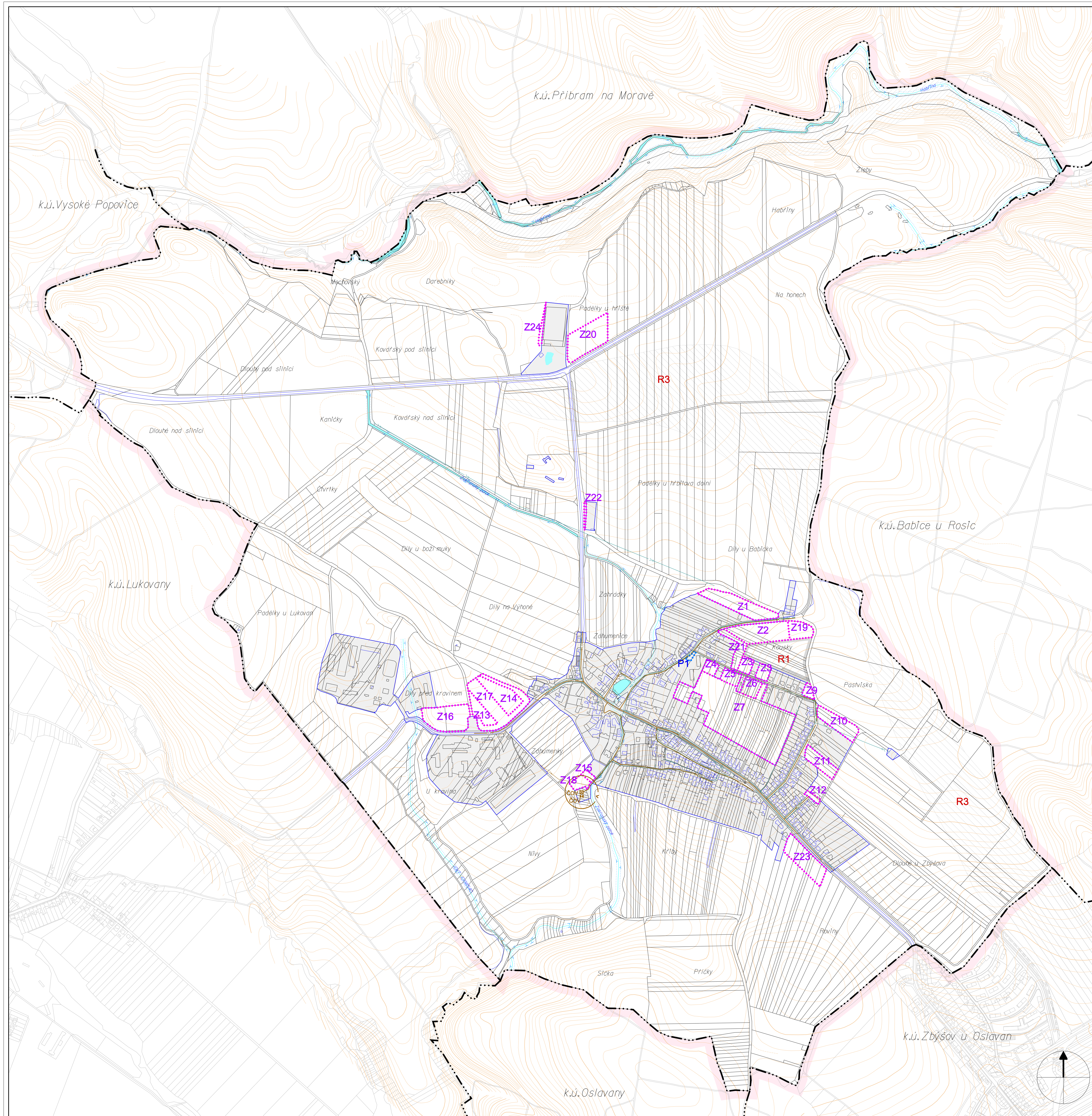
ÚZEMNÍ PLÁN ZAKŘANY

KONCEPCE VODNÍHO HOSPODÁŘSTVÍ KANALIZACE

LEGENDA :

-  hranice řešeného území
-  hranice katastru
-  zastavěné území k datu 1.4.2019
-  zastavitelné plochy a koridory
-  plochy přestavby
-  návrhové koridory
-  územní rezervy

stav	návrh	
		plochy vodní a vodohospodářské
		dešťová kanalizace, odvodnění
		splašková kanalizace
		čistírna odpadních vod k likvidaci
		čistírna odpadních vod
		ochranné pásmo čistírny odpadních vod
		manipulační pruh pro údržbu vodního toku



ZÁZNAM O ÚČINNOSTI ÚZEMNÍHO PLÁNU ZAKŘANY	
Orgán, který územní plán vydal:	Zastupitelstvo obce Zakřany
Datum nabytí účinnosti:	
Pořizovatel:	rozřko
Městský úřad Rosice, Odbor stavební úřad, úřad územního plánování	
Jméno a příjmení oprávněné úřední osoby pořizovatele:	
Ing. Daša Plucarová	
Funkce: vedoucí odboru	
Podpis:	

Jarmila Haluzová, ATELIÉR PROJEKTIS, IČ 40459543, DIČ CZ455210197			
Pekařská 37, 602 00 Brno, pracoviště Ponávka 2, 602 00 Brno			
Zodp.proj.	Ing.arch. A. Dumková	Výpracovní číslo	Zak.čís. 1118
Objednavatel	Obec ZAKŘANY	Datum	05/2019
Ákce	ÚZEMNÍ PLÁN ZAKŘANY	Stupeň	ÚPD
Název	KONCEPCE VODNÍHO HOSPODÁŘSTVÍ KANALIZACE	Měřítko	1 : 5 000
		Výkres	B.5.