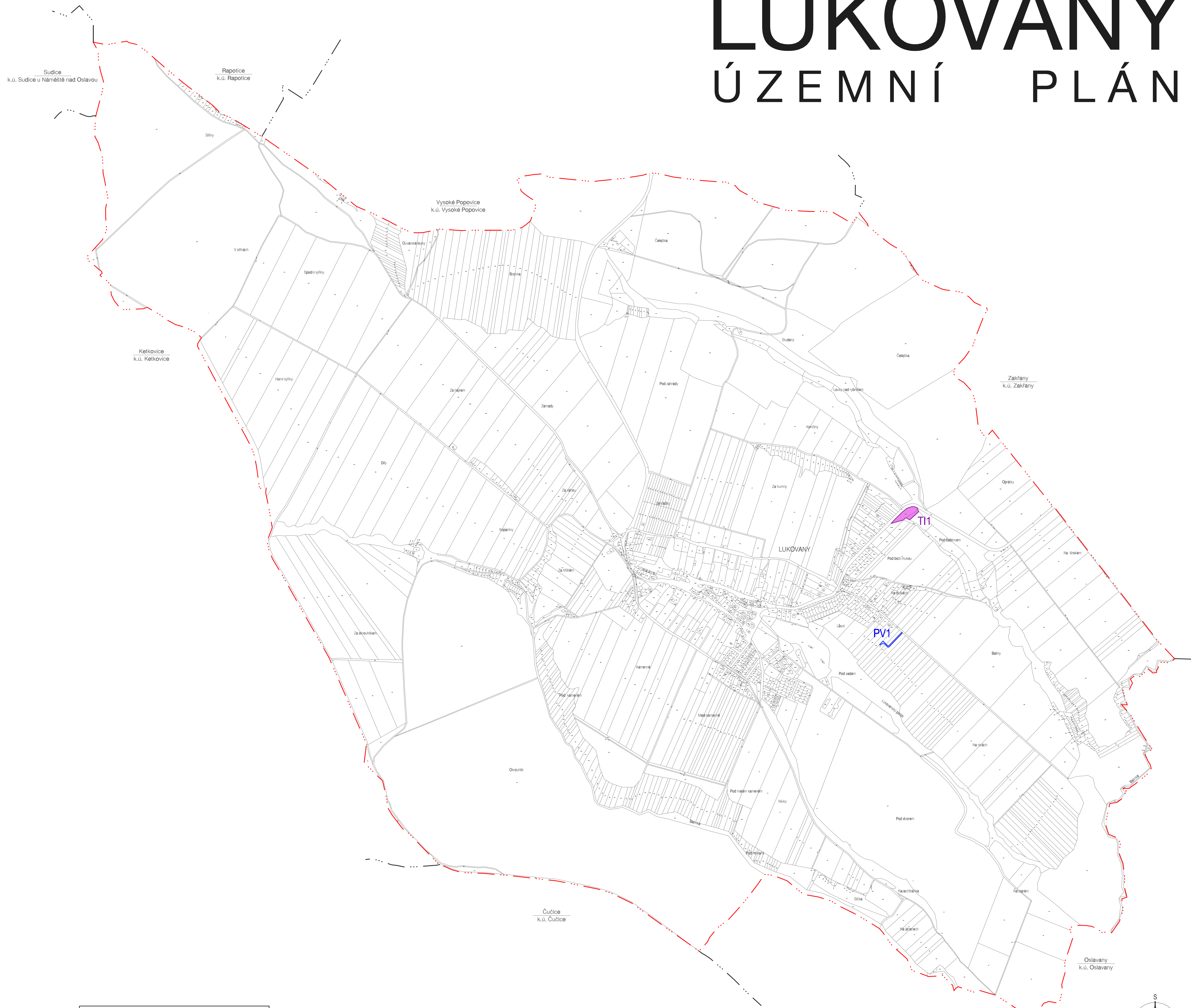


LUKOVANY

ÚZEMNÍ PLÁN




ZÁZNAM O ÚČINNOSTI	
Správní orgán, který ÚP vydal:	Zastupitelstvo obce Lukovany
Číslo jednání a datum vydání ÚP:	
Datum nabytí účinnosti ÚP:	Řečnice:
Podpis:	
Jméno a příjmení:	Jar Věrník
Funkce:	Starosta obce
Podpisovatel:	MěÚ Rapotice, odbor stavební úřad, úřad územního plánování
Opověďné úřady osoba pořizovatele:	Ing. Petr Kráček
Jméno a příjmení:	Ing. Petr Kráček
Funkce:	vedoucí odboru stavební úřad
Podpis:	

Zhotovitel:	Urbanistické středisko Bmo, spol. s r.o.	Řečnice:
Jméno a příjmení:	Ing. arch. Věra Čížková	
Funkce:	Hlavní projektant	
Podpis:		

HRANICE, IDENTIFIKACE PLOCH	
	hranice katastrálního území
	hranice katastrálního území
	hranice katastrálního území

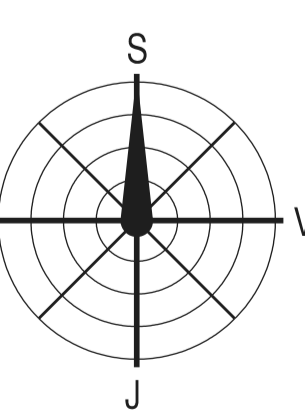
PLOCHY A KORIDORY VEREJNE PROSPESNYCH STAVEB, OPATRENI A ASANACI	
PLOCHY A KORIDORY S MOZNOSTI VYVLASTNENI (DLE § 170 STZ)	
TI	TECHNICKA INFRASTRUKTURA
označení	území VPS
označení	území VPS
TI1	území odpadních vod
označení	území VPS
PLOCHY A KORIDORY S MOZNOSTI PLATNENI PŘEDKUPNÍHO PRÁVA (DLE § 101 STZ)	
PV	VEŘEJNÁ PROSTRAVNÍ
označení	území VPS
PV1	území veřejné zeleně (oplocení a technická infrastruktura)

označení	území VPS	parc.	katastrální území	předupní právo
PV1	území veřejné zeleně (oplocení a technická infrastruktura)	4144/4143/4142	Lukovany	obec



VYKRES VEREJNE PROSPESNYCH STAVEB, OPATRENI A ASANACI

LUKOVANY	EVIDENČNÍ ČÍSLO:	212-001-00
ZHOVDTEL:	URBANISTICKÉ STŘEDISKO BMO, SPOL. S R. O.	
PROJEKTANT:	ING. ARCH. VĚRA ČIŽKOVÁ ING. ARCH. MGR. M. VÁRDOVA ING. P. KRÁČEK ING. J. HRNČEK	
POŘIZOVATEL:	MĚSTSKÝ ÚŘAD ROSSICE	
MĚŘITK:	1:5 000	
DATA:	SRPEN 2013	



1:4